

ОПИСАНИЕ МЕСТОПОЛОЖЕНИЯ ГРАНИЦ

Публичный сервитут объекта «Сооружение: распределительный газопровод подземный низкого давления»,
кадастровый номер 50:31:0040120:398

(наименование объекта, местоположение границ которого описано (далее - объект))

Раздел 1

Сведения об объекте

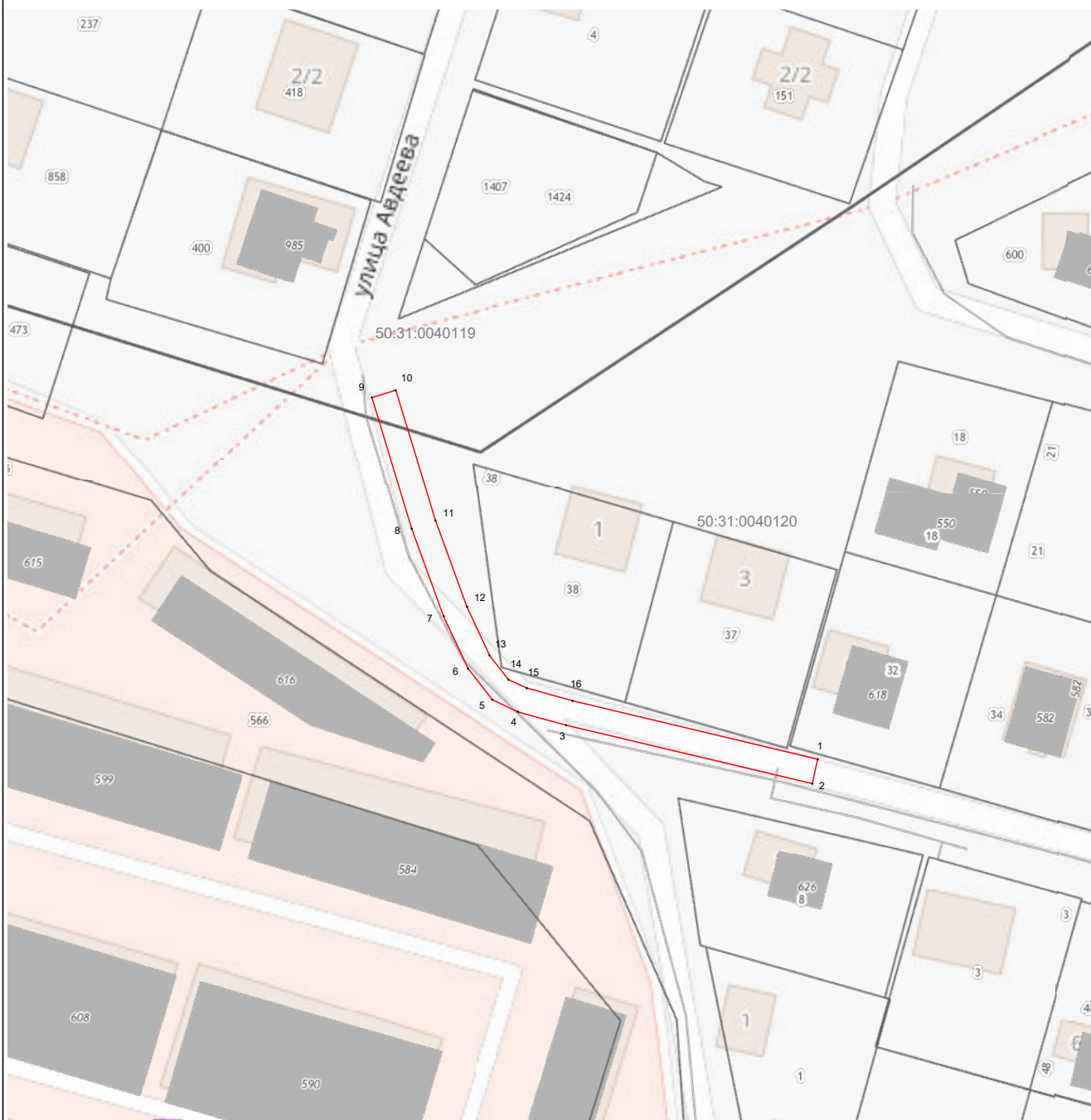
№ п/п	Характеристики объекта	Описание характеристик
1	2	3
1	Местоположение объекта	Московская область, городской округ Чехов, Чехов г
2	Площадь объекта ± величина погрешности определения площади ($P \pm \Delta P$)	412 м ² ± 7 м ²
3	Иные характеристики объекта	Вид объекта реестра границ: Зона с особыми условиями использования территории Содержание ограничений использования объектов недвижимости в пределах зоны или территории: Публичный сервитут, для целей размещения линейных объектов системы газоснабжения, их неотъемлемых технологических частей. Срок установления 49 лет. Обладатель публичного сервитута: Акционерное Общество «Мособлгаз» (ИНН 5032292612, ОГРН 1175024034734). Адрес: Московская обл. г. Одинцово, д. Раздоры, 1-й км Рублево-Успенского шоссе, д. 1, корп. Б. Электронная почта: info@mosoblgaz.ru

Раздел 2

Сведения о местоположении границ объекта





1. Система координат МСК-50, зона 2					
2. Сведения о характерных точках границ объекта					
Обозначение характерных точек границ	Координаты, м		Метод определения координат характерной точки	Средняя квадратическая погрешность положения характерной точки (Mt), м	Описание обозначения точки на местности (при наличии)
	X	Y			
1	2	3	4	5	6
1	403 197,61	2 185 600,91	Аналитический метод	0,10	—
2	403 193,71	2 185 600,03		0,10	
3	403 203,05	2 185 560,74		0,10	
4	403 205,19	2 185 553,06		0,10	
5	403 207,10	2 185 548,96		0,10	
6	403 212,07	2 185 545,07		0,10	
7	403 220,43	2 185 541,22		0,10	
8	403 234,38	2 185 536,10		0,10	
9	403 255,31	2 185 529,72		0,10	
10	403 256,46	2 185 533,55		0,10	
11	403 235,68	2 185 539,88		0,10	
12	403 221,95	2 185 544,92		0,10	
13	403 214,17	2 185 548,51		0,10	
14	403 210,32	2 185 551,52		0,10	
15	403 208,95	2 185 554,46		0,10	
16	403 206,91	2 185 561,76		0,10	
1	403 197,61	2 185 600,91		0,10	
3. Сведения о характерных точках части (частей) границы объекта					
1	2	3	4	5	6
—	—	—	—	—	—

Раздел 4
План границ объекта



Масштаб 1:1 000

Используемые условные знаки и обозначения:

-  7 - характерная точка границы зоны
-  - граница зоны
-  - граница кадастрового квартала по сведениям ЕГРН
-  - граница земельного участка по сведениям ЕГРН

Подпись _____



Дата « 15 » апреля 20 24 г.

Место для оттиска печати (при наличии) лица, составившего описание местоположения границ объекта